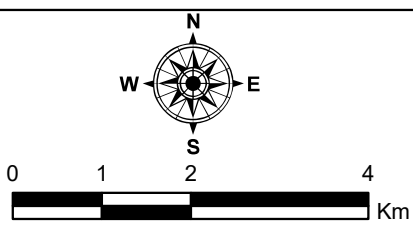


**BADAN PENANGGULANGAN BENCANA DAERAH
KOTA SEMARANG**

PEMERINTAH KOTA SEMARANG
Badan Penanggulangan Bencana Daerah (BPBD)
Jl Brigjend Sudiarto (Majapahit) KM 11
Kompleks Terminal Penggaron
Kota Semarang.

**UPDATING PETA RISIKO BENCANA
KOTA SEMARANG TAHUN 2022**

PETA ANCAMAN BANJIR



Skala 1 : 85.000 pada kertas ukuran A3
1 Cm pada peta mewakili jarak 8,5 Km di lapangan
Proyeksi peta dan sistem koordinat grid peta
UTM Zona 49 Selatan, Unit Datum: WGS-84

Legenda:

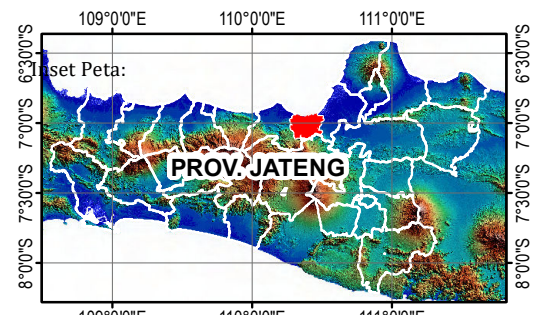
- : Batas Kabupaten/Kota
- : Batas Kecamatan
- : Batas Kelurahan

Indeks Ancaman Banjir

0 0.3 0.6 1

Rendah Sedang Tinggi

Inset Peta:




■ : Kota Semarang

Sumber Data:

- Pengolahan data dengan sistem informasi geografi (SIG) dengan menggunakan 5 komponen utama yaitu : Geologi, Kelerengan, Jenis Tanah, Curah Hujan, Tata guna lahan
- Hasil cek lapangan Mei 2022
- Detil metodologi sesuai pedoman kajian risiko bencana nasional, BNPB, 2012

Konsultan Pelaksana:



CV. PIJAR MULYA WISESA
KONSULTAN TEKNIK DAN MANAJEMEN